

BOLETÍN

# METRÓPOLIS MEXIQUENSES 2030

Órgano informativo y de difusión del desarrollo metropolitano del Estado de México

Núm. 9 septiembre-octubre de 2021

## Presentación

Al cumplirse el cuarto año de gobierno, el gobernador de la entidad Alfredo Del Mazo Maza rindió su informe de resultados en el mes de septiembre como un ejercicio republicano e institucional de rendición de cuentas sobre el estado general que guarda la administración pública, así como de los avances que se han tenido en el cumplimiento de los objetivos establecidos en el Plan de Desarrollo del Estado de México 2017-2023.

Por otro lado, el mes de octubre ha sido denominado internacionalmente como el mes urbano, derivado de las reuniones, debates y eventos que se conmemoran en estos 31 días, centrando la atención del mundo en los problemas urbanos y el desarrollo sostenible. Las fechas más significativas de este mes son: el día cuatro conmemorando el Día Mundial del Hábitat, el siete con el Día Mundial Metropolitano y el 31 con el Día Mundial de las Ciudades.

En este número podrás consultar información sobre la inauguración del Parque de la Ciencia Fundadores en el centro de la ciudad de Toluca, como una obra ejemplar de renovación del espacio público para el esparcimiento, convivencia y promoción de la cultura. Asimismo, se describen algunos datos relevantes acerca de las acciones de gobierno realizadas durante el último año hacia un regreso seguro.

Podrás conocer también el Manual de Imagen Urbana y Espacio Público para el Estado de México, que hemos generado en colaboración con diversas dependencias, especialistas de instituciones y colectivos para una mejor intervención de los espacios comunes de las zonas urbanas mexiquenses. En la sección de opinión, plasmamos los mensajes que difundió la Directora Ejecutiva de ONU-Hábitat en el marco de las celebraciones de Octubre Urbano.

En el resto de las secciones encontrarás información sobre las Cuatro Dimensiones de la Sostenibilidad Urbana de ONU-Hábitat y la descripción de los eventos de Octubre Urbano; una numeralia sobre algunos de los datos más representativos del informe de resultados; recomendaciones de documentos en materia urbana, además de un compendio de los ejemplares previos de nuestro boletín y estudios que hemos publicado en el último año. Además mostramos la información producida en un par de conversatorios metropolitanos y un *webinar*, organizados por dos de nuestras direcciones generales.

Octubre Urbano nos invita a reflexionar sobre el futuro de nuestras ciudades para la resolución de problemas y el desarrollo sostenible sin dejar a nadie atrás; al haber avanzado hacia el semáforo verde debemos trabajar todos juntos para la reactivación de las actividades educativas, económicas y sociales, sin dejar de tomar las precauciones necesarias para salvaguardar la salud e integridad de quienes nos rodean.

Secretario de Desarrollo Urbano y Obra

Secciones:	Página
Cultura Metropolitana	2
Gobernanza Metropolitana	3
Metrópolis Mexiquenses	5
Panorama Metropolitano Internacional	6
Numeralia	10
Opinión	13
Publicaciones	14
Eventos	17
Enlaces de interés	20



## Cultura Metropolitana



El pasado 14 de octubre de 2021, se realizó la inauguración del **Parque de la Ciencia Fundadores** en el centro de Toluca, como un espacio que cuenta con 14 mil metros cuadrados de áreas verdes, mismo que invita a las familias mexiquenses y al turismo a pasar un día de sana convivencia rodeado de juegos infantiles, andadores, fuentes de agua, espacios culturales, áreas para exposiciones, librerías, venta de artesanías y comercios.

Asimismo, el parque incluye un planetario que cuenta con una pantalla de 360° de 18 metros de diámetro y con capacidad para 168 personas por función, donde se proyectarán diversos documentales y material interesante sobre ciencia, astronomía, el cuidado del medio ambiente, etcétera.

En el evento inaugural estuvieron presentes, el gobernador del Estado de México, Alfredo Del Mazo Maza; la titular de la Secretaría de Cultura y Turismo, Marcela González Salas; el presidente municipal de Toluca, Juan Rodolfo Sánchez Gómez; el titular de la Secretaría de Desarrollo Urbano y Obra, Rafael Díaz Leal Barrueta; y el presidente del Patronato Pro Centro Histórico de Toluca, Alejandro Rayón Montes de Oca.

El Parque de la Ciencia Fundadores, representa la intervención urbana más importantes que se haya realizado en los últimos 40 años en la capital del Estado de México, después del Cosmovital

que originalmente era un mercado, y que juntos, brindarán un espacio moderno y renovado para que todos los asistentes puedan gozar de su visita al primer cuadro de la capital mexiquense.

Construido donde anteriormente existía la Plaza Ángel María Garibay y aprovechando el espacio que funcionaba como estacionamiento subterráneo, el nuevo parque representa un pulmón verde para la capital mexiquense que utilizará un sistema de riego inteligente y recolección de agua pluvial.

Adicionalmente, la capital del estado ha visto rehabilitados y mejorados todos sus espacios culturales y museos, por lo que hoy el Estado de México, es la segunda entidad con el mayor número de museos de todo el país.

Por estos beneficios, te invitamos a visitar el centro de Toluca para que conozcas el nuevo parque y completes tu experiencia con la extraordinaria cantidad de recintos culturales con que cuenta la capital mexiquense.

*Volvamos al centro*



## Gobernanza Metropolitana

### Acciones y trabajo conjunto hacia un regreso seguro

Desde inicios de la pandemia en 2020, el Estado de México se adaptó a las circunstancias para enfrentar los desafíos generados por la COVID-19. De acuerdo con la ONU, **la economía global ha experimentado la mayor recesión en 90 años, y se estima que se perdió una década en logros hacia la reducción de las brechas de desigualdad**, afectando a los más vulnerables y agudizando las desigualdades sociales en la mayoría de los países del mundo.

En el transcurso del último año y medio, sin dejar de atender el compromiso por la construcción de un estado más justo, se adecuaron diversas estrategias y programas para dar prioridad al fortalecimiento de la política social de nuestra entidad, dando atención primordial al cuidado de la salud de las familias mexiquenses e impulsando acciones en apoyo a su bienestar.

Cerca de 24 mil médicos y más de 36 mil enfermeras han enfrentado el doble reto de combatir la pandemia sin descuidar otros servicios médicos. Para dar atención a los casos de COVID-19, se desplegaron **164 módulos de detección del virus**, en donde se realizaron más de **2 millones 800 mil pruebas**, equivalentes a 18 mil diarias, y se instalaron **70 unidades móviles para diagnósticos previos**. Se establecieron **58 hospitales COVID**, contratando a mil 800 profesionales de la salud adicionales y se entregaron sus medicamentos a 122 mil adultos mayores y enfermos crónicos en sus domicilios.

La reducción de la desigualdad social ha sido prioridad para el Gobierno del Estado de México, por lo que el programa **Familias Fuertes**, ha servido como una estrategia que ofrece a cada familia las oportunidades que necesitan para mejorar su bienestar, impulsando el desarrollo y fortaleciendo los ingresos de los hogares y las redes de confianza de las comunidades. En el último año se destinó el **70%** del gasto programable en inversión social, otorgando apoyos alimentarios, educativos, de vivienda y para el ingreso familiar a más de **6.4 millones de beneficiarios únicos**, de los cuales seis de cada 10 fueron mujeres, y se entregaron más de **18 millones de canastas alimentarias** en beneficio de 760 mil adultos mayores, niños indígenas, personas con discapacidad o en situación de vulnerabilidad, donde cuatro de cada cinco beneficiarios del programa alimentario han sido mujeres.

Buscando generar las oportunidades equitativas para las mujeres, **Salario Rosa** es un reconocimiento a la valiosa labor que realizan las amas de casa, apoyando a mujeres en condición de pobreza para cumplir su objetivo de desarrollo. Este programa ha impulsado los proyectos de vida de más de **465 mil mujeres mexiquenses**, mismo que incrementa en **34%** el ingreso mensual de las familias más vulnerables, aportando el **50%** del gasto en alimentación. Cabe destacar que una de cada cuatro beneficiarias de este programa, ha recibido capacitaciones que fortalecen sus conocimientos y habilidades para realizar emprendimientos sociales.

De acuerdo con la UNICEF, más de **24 millones de niños están en riesgo de abandonar sus estudios**, y en México se estima que más de **5 millones de estudiantes** de entre los seis y los 29 años, no se inscribieron al ciclo escolar pasado. Con el esfuerzo y la participación comprometida y activa de las familias mexiquenses, docentes y alumnos, se logró el retorno a las clases presenciales en las escuelas del Estado de México, donde se instalaron más de **18 mil comités de salud y de protección civil**, que vigilan la aplicación de las medidas preventivas y validan las condiciones de la infraestructura en las escuelas.

En conjunto con los empresarios se reiniciaron las actividades productivas, impulsando la reactivación de la economía en los hogares y la llegada de inversiones que ayuden en generar más y mejores empleos en el territorio, a fin de preparar al Estado de México para competir en el nuevo entorno económico global, consolidándolo como el mayor centro logístico del país.







Gracias a la confianza que diversas empresas nacionales e internacionales han tenido para invertir en la entidad, en respaldo a las empresas mexiquenses junto con NAFIN, se destinaron créditos por más de **mil 650 millones de pesos**, que permitieron a más de 730 empresas mantener sus operaciones y conservar más de 20 mil empleos.

Para fortalecer las condiciones de aperturas de negocios y la certeza jurídica de las inversiones, se puso en marcha la **Evaluación de Impacto Estatal**, siendo un trámite totalmente digital dirigido a proyectos de alto impacto, como lo son desarrollos inmobiliarios, parques industriales y centros comerciales. Con la creación de la **Comisión de Impacto Estatal**, encargada de emitir las evaluaciones se redujo el plazo de entrega a 42 días hábiles, traducido en un ahorro en tiempo de hasta el **90%**.

Con una inversión de casi 727 millones de pesos, el **Programa de Rescate y Rehabilitación de Espacios Públicos “Vive tu Comunidad”**, ha realizado hasta el momento **63 obras en 38 municipios**. Como ejemplo, este año se entregó el Parque de la Ciencia en Atizapán de Zaragoza, siendo un parque lineal de 4.7 kilómetros de longitud, convirtiéndose en uno de los de mayor longitud a nivel nacional y primero en su tipo en nuestra entidad, beneficiando a 30 colonias con cerca de 100 mil habitantes. En el mes de octubre se concluyó la entrega del **Parque de la Ciencias “Fundadores del Centro Histórico de Toluca”**, que cuenta con un planetario, espacios para exposiciones y áreas verdes, que fortalecerán los espacios de convivencia familiar, la oferta turística y cultural de la capital de estado, siendo el esfuerzo más importante de la capital en los últimos 40 años, después de la construcción del Cosmovital.

La protección de los derechos de las mujeres, la prevención, atención de la discriminación y violencia, son parte integral y fundamental de los esfuerzos que en materia de seguridad realiza el Gobierno del Estado de México, por lo que se ha articulado la agenda de género como una política transversal en materia de igualdad laboral, respeto a los derechos sociales, fortalecimiento de los mecanismos de atención de la violencia y sanciones contra agresores; siendo la Secretaría de las Mujeres, la instancia encargada de coordinar estos trabajos.

Como parte de la **Red Naranja**, iniciativa para incorporar a la ciudadanía, los líderes de las comunidades, empresarios, líderes religiosos, deportista y artistas, en la difusión, prevención y atención de la violencia contra la mujer y de género, se puso en marcha el programa **“Espacios Naranja, Espacios Seguros”**; donde este año se incorporaron 100 nuevos elementos a la policía de género, alcanzando 206 personas capacitadas para detectar y prevenir situaciones de riesgo para las mujeres. Hasta el momento, se han instalado **54 Centros Naranja**, que han ofrecido más de 263 mil servicios de atención jurídica, psicológica, trabajo social y protección. Asimismo, la **Línea Sin Violencia** ha permitido a las brigadas de seguimiento realizar más de **7 mil 300 visitas domiciliarias** a mujeres que solicitaron ayuda. Adicionalmente, con el trabajo coordinador de las instituciones de protección ciudadana, se continúa fortaleciendo la labor de las **32 Coordinaciones Territoriales para la Construcción de la Paz**, que han permitido reducir los delitos de alto impacto en un **5.43%**.




Fuente: 4º Informe de Resultados del Gobierno del Estado de México 2021.





## Metrópolis Mexiquenses



En el marco de las actividades de #OctubreUrbano, la **Secretaría de Desarrollo Urbano y Obra (Seduo) del Gobierno del Estado de México**, realizó la presentación de este documento que es el resultado de una colaboración interinstitucional con diversas dependencias del gobierno estatal y de valiosas aportaciones de especialistas de la Universidad Autónoma del Estado de México (UAEM), de El Colegio de Urbanistas de México (ECUM) y del *World Resources Institute (WRI)*, así como de la participación ciudadana de grupos como Exploradores de la Ciudad, la Consultora TDG Ciudades y el Colectivo Skate Toluca.

La construcción de este manual tiene como objetivo mejorar, crear e intervenir los espacios públicos de las zonas urbanas mexiquenses que permita su aseguramiento y restauración a través de la imagen urbana, aportando las herramientas para que los gobiernos locales, organismos privados y organizaciones sociales puedan tomar decisiones prácticas en el diseño de mejores espacios públicos de la entidad mexiquense.

La presentación del manual se realizó por medio de un webinar donde Nina Carolina Izábal Martínez, directora General de Planeación Urbana de la Seduo, señaló que el documento conjuga la visión del gobierno mexiquense para mejorar nuestras ciudades, ubicando a los ciudadanos en el centro de las

políticas públicas, por lo que el manual establece la importancia de considerar aspectos como la accesibilidad universal, las perspectivas de género y que los niños disfruten su infancia aprovechando los espacios públicos.

Durante su intervención, Adriana Lobo de Almeida, directora Ejecutiva de *WRI*, recalzó que este nuevo manual considera la perspectiva de género para diseñar los espacios públicos, lo que facilita y garantiza una mejor relación de las mujeres con sus ciudades, especialmente cuando salen de sus hogares para proveer lo necesario para ellas y sus familias, además de impulsar el concepto de la “biodiversidad”, como la relación del ciudadano con la naturaleza, por lo que consideró que el documento ayudará a mejorar la calidad de vida de los mexiquenses.

Por otro lado, Martha Patricia Zarza Delgado, secretaria de Investigación y Estudios Avanzados de la UAEM, enfatizó que el manual toma en consideración las necesidades de las niñas y los niños, ya que ellos viven de forma diferente sus ciudades y se dan cuenta de lo que sucede en su entorno cuando cambian de una ciudad a otra, por lo que privilegió la participación ciudadana.

Asimismo, Gabriela Quiroga García, presidenta del ECUM, indicó que este documento permitirá impulsar la planeación urbana a partir de tres elementos base: la participación ciudadana, la sustentabilidad y la resiliencia urbana.

Para complementar la integración del manual, se llevaron a cabo visitas de campo que permitieron estudiar condiciones únicas del territorio mexiquense, mismas que aportaron elementos para la creación de espacios públicos de calidad que incluyan: vegetación, señalética, iluminación, mobiliario urbano para la recreación y el deporte, diseños para calles, tipos de materiales y demás elementos que privilegien a las personas.

El manual está dirigido a todos los actores relacionados con el proceso de transformación, mejora y creación del espacio público. Puede ser utilizado tanto por las administraciones locales y gobiernos regionales, desarrolladores urbanos, así como por organizaciones civiles y comunitarias que deseen intervenir los espacios públicos en la entidad.


El documento se estructura en diferentes secciones, las cuales fueron diseñadas para facilitar el acceso a la información y abordar algún tema en específico que se desee consultar; la búsqueda puede realizarse dependiendo del tipo de espacio público, condiciones físicas o componentes que lo forman, de esa manera será más rápido acceder a las secciones para conocer concretamente la información que se busca.

Te invitamos a consultar este importante documento, que estamos seguros será de tu interés, por su contenido hacia la construcción de mejores espacios públicos para todos. Puedes hacerlo ingresando al siguiente link: [Manual de Imagen Urbana](#).



# Panorama Metropolitano Internacional

## Cuatro dimensiones de la sostenibilidad urbana



**ONU HABITAT**  
POR UN MEJOR FUTURO URBANO

**NAU**  
IMPLEMENTANDO  
LA NUEVA  
AGENDA URBANA

El Programa de las Naciones Unidas para los Asentamientos Humanos (ONU-Hábitat), presentó las **”Cuatro dimensiones de la sostenibilidad social urbana”**, señalando que la Nueva Agenda Urbana destaca a la sostenibilidad social como elemento clave de todos los sectores y escalas involucradas en el desarrollo urbano. Planificar la ciudad para satisfacer las necesidades y brindar accesibilidad a todas las personas, en especial a aquellas en situación de vulnerabilidad, siendo esencial para lograr ciudades con cero discriminación.

Dichas dimensiones aseguran colectivamente la sostenibilidad y forman una lente a través de la cual se verá y evaluará toda la agenda del desarrollo urbano y sus sectores al ser de alcance universal. Para conocer a detalle cada una de las cuatro dimensiones, puedes dar *click* en cada punto para acceder a la información complementaria.



SOSTENIBILIDAD SOCIAL  
**EMPODERAMIENTO DE  
GRUPOS EN SITUACIÓN  
DE VULNERABILIDAD**



SOSTENIBILIDAD SOCIAL  
**EQUIDAD DE  
GÉNERO**



SOSTENIBILIDAD SOCIAL  
**PLANIFICACIÓN  
CON PERSPECTIVA DE EDAD**



SOSTENIBILIDAD SOCIAL  
**PLANIFICACIÓN PARA  
MIGRANTES, MINORÍAS ÉTNICAS Y  
PERSONAS CON DISCAPACIDADES**



# Octubre Urbano

31 DÍAS PARA PROMOVER UN MEJOR FUTURO URBANO

2021



**Octubre Urbano** es un mes de emocionantes reuniones, debates y eventos que centran la atención del mundo en los problemas urbanos y el desarrollo sostenible. Personas, organizaciones, ciudades, comunidades y gobiernos de todos los niveles son alentados para participar en actividades que destaquen los desafíos y las soluciones relacionadas con las ciudades, los pueblos y las comunidades. Las actividades de este importante mes comienzan formalmente con el **Día Mundial del Hábitat** y finaliza con el **Día Mundial de las Ciudades**. El Programa de Naciones Unidas para los Asentamientos Humanos (ONU-Hábitat), invita a todos los interesados en promover ciudades y comunidades sostenibles a unirse durante el mes de octubre a esta celebración.

En 1985 las Naciones Unidas designaron el primer lunes de octubre de cada año como el **Día Mundial del Hábitat**, con el objetivo de reflexionar sobre el estado de la estructura de nuestros pueblos y ciudades, además del derecho básico de todos a tener una vivienda adecuada. También tiene la intención de recordar al mundo que todos tenemos el poder y la responsabilidad de moldear el futuro de nuestro entorno.

El tema de este año fue: **“Acelerar la acción urbana para un mundo libre de carbono”**, reconociendo que las ciudades son responsables de alrededor del **70%** de las emisiones globales de dióxido de carbono. A nivel urbano, el transporte, los edificios, la energía y la gestión de residuos representan la mayor parte de las emisiones de gases de efecto invernadero en las ciudades.

Las mismas ciudades están al frente de la crisis climática, más de **500 millones** de residentes urbanos ya enfrentan un aumento en el nivel del mar además de tormentas más frecuentes o severas. A mediados de siglo, más de tres mil 300 millones de personas podrían estar en riesgo de sufrir impactos climáticos severos.



4 Octubre 2021

# Día mundial del Hábitat

Acelerar la acción urbana para un mundo libre de carbono



El Día Mundial del Hábitat amplificó la **Campaña Global Race to Zero** (la carrera mundial a cero), alentando a los gobiernos locales a desarrollar planes prácticos de cero emisiones de carbono en el período previo a la **Conferencia de las Naciones Unidas sobre el Cambio Climático (COP26)**, organizada por el Reino Unido en colaboración con Italia, y que tendrá lugar del 31 de octubre al 12 de noviembre de 2021, en el Scottish Event Campus (SEC) de Glasgow (Reino Unido).

**El Día Mundial del Hábitat se celebró por primera vez en 1986** con el tema “La vivienda es mi derecho”. Nairobi fue la ciudad anfitriona para la celebración de ese año. Otros temas anteriores han incluido: “Vivienda para las personas sin hogar” (1987, Nueva York, EUA), “Vivienda y urbanización” (1990, Londres, Inglaterra), “Ciudades futuras” (1997, Bonn, Alemania), “Ciudades más seguras” (1998, Dubai, EAU); “La mujer en la gobernanza urbana” (2000, Jamaica, Jamaica), “Ciudades sin tugurios” (2001, Fukuoka, Japón), “Agua y saneamiento para las ciudades” (2003, Río de Janeiro, Brasil), “Los objetivos de la Declaración del Milenio y la Ciudad” (2005, Yakarta, Indonesia), “Ciudades armoniosas” (2008, Luanda, Angola), “Planificando nuestro futuro urbano” (2009, Washington DC, EUA), “Mejores ciudades, mejor vida” (2010, Shanghai, China) y “Las Ciudades y el Cambio Climático” (2011, Aguascalientes, México).





El **Día Mundial Metropolitano** es la principal campaña internacional dirigida por **Metrópolis** y **ONU-Hábitat**, misma que promueve la acción colectiva para construir metrópolis más equitativas, resistentes y prósperas en el mundo.

Se celebra el día 7 de octubre de cada año en conmemoración del aniversario de la **Declaración de Montreal sobre Áreas Metropolitanas (2015)**. En esta edición, el tema principal fue **“Resiliencia para todas las personas: crear metrópolis cuidadoras más allá de la COVID-19”**.

El objetivo del Día Mundial Metropolitano es que los gobiernos locales, regionales, metropolitanos y sus comunidades, promuevan la acción colectiva para crear resiliencia, avanzar en la justicia social y desarrollar mejores servicios públicos para todos nuestros espacios metropolitanos.

Representa la oportunidad para que las comunidades alrededor de mundo se reúnan y hagan visible la realidad metropolitana: la expansión de las áreas urbanas más allá de los límites jurisdiccionales establecidos dando lugar a sistemas urbanos complejos donde se desarrollan las grandes transformaciones del mundo.



# Día mundial de las ciudades



Octubre 31, 2021

MEJOR CIUDAD, MEJOR VIDA

**Adaptar las ciudades para la resiliencia climática**

el Marco de Sendai para la Reducción del Riesgo de Desastres y el Acuerdo de París para el Cambio Climático, a fin de lograr los Objetivos de Desarrollo Sostenible (ODS).

Esta fecha marcó el final de las celebraciones del mes de Octubre Urbano, que este año promovió la acción climática ambiciosa. Otros eventos relacionados con el clima incluyeron la **Conferencia Innovate4Cities** del 11 al 15 de octubre de 2021, organizada conjuntamente por ONU-Habitat y el Pacto Mundial de Alcaldes por el Clima y la Energía (GCoM).

Este año, el Día Mundial de las Ciudades se celebró justo antes de la Conferencia de las Naciones Unidas sobre el Cambio Climático (COP26) programada del 1 al 12 de noviembre de 2021 en la ciudad de Glasgow, Escocia; sirviendo como una oportunidad extraordinaria para consolidar mensajes, logros y preocupaciones de la comunidad urbana mundial para presentarlos en dicha conferencia.

El **Día Mundial de las Ciudades**, celebrado el 31 de octubre tuvo como objetivo primordial, promover el interés de la comunidad internacional en la urbanización sostenible, impulsar la cooperación entre países y ciudades para aprovechar las oportunidades y abordar los desafíos de la urbanización, contribuyendo a la sostenibilidad en todo el mundo.

El tema general de este Día Mundial de las Ciudades: **Mejor ciudad, mejor vida**; llevó por subtema **“Adaptar las ciudades para la resiliencia climática”**, abarcando los siguientes objetivos:

- Aumentar la conciencia sobre la adaptación al cambio climático y la resiliencia urbana.
- Inspirar acciones climáticas a nivel local compartiendo conocimientos sobre soluciones efectivas de resiliencia en sistemas urbanos.
- Contribuir a la implementación de la Nueva Agenda Urbana,



# INFORME NACIONAL VOLUNTARIO 2021 AGENDA 2030 EN MÉXICO

El gobierno de federal, a través de la Secretaría de Economía, publicó por tercera ocasión, el Informe Nacional Voluntario que comparte con todas las personas en el país y con la comunidad internacional, la mirada de distintos sectores de la sociedad mexicana en torno a los avances y perspectivas de la Agenda 2030 para el Desarrollo Sostenible en México.

Este proceso multiactor se construyó sobre la base de las acciones realizadas por el Gobierno de México, con el acompañamiento del poder legislativo, los gobiernos subnacionales, el sector privado, las organizaciones de la sociedad civil, la academia, y la cooperación internacional.

En el contexto marcado por los impactos globales y en múltiples dimensiones de la pandemia por COVID-19, el Informe Nacional invita a pensar en la Agenda 2030 como un proceso de diálogo y reflexión colectiva sobre las prioridades y posibilidades de acción en un país y en nuestro mundo que se encuentran en constante cambio.

Como se refleja en el documento, para México, la ruta hacia el desarrollo sostenible inicia actuando en favor de las poblaciones marginadas y en situación de vulnerabilidad. El contexto actual por la pandemia pone en riesgo el cumplimiento de los Objetivos de Desarrollo Sostenible (ODS), pero a la vez ofrece la posibilidad de implementar medidas que contribuyan a su aceleración: cerrar las brechas de desigualdad, erradicar la pobreza y el hambre, acabar con la corrupción y hacer un uso eficiente de los recursos naturales, sin comprometer a las generaciones futuras.

En este informe se podrán encontrar espacios donde diversas voces como las del sector empresarial, la academia, el Sistema de las Naciones Unidas, las organizaciones de la sociedad civil y distintas instituciones de los poderes ejecutivo y legislativo en los ámbitos nacional y local, reflexionan en torno a la Agenda 2030 con su propio lenguaje.

De esa manera el documento reconoce y celebra la manifestación de la democracia mexicana, que refleja las complejidades de la propia Agenda 2030 vista desde distintas perspectivas, y reúne los saberes de todas éstas para proveer pistas sobre cómo caminar hacia el futuro de manera conjunta y organizada.

El informe señala que la actual administración federal, dio continuidad al Consejo Nacional de la Agenda 2030 para el Desarrollo Sostenible, sus comités de trabajo y su secretaría

ejecutiva. Con ello, ha trazado la perspectiva de desarrollo sostenible en su Plan Nacional de Desarrollo 2019-2024, programas sectoriales, el proceso de presupuestación y diversos proyectos, impulsando el seguimiento independiente de indicadores y lanzando iniciativas novedosas como la emisión de bonos alineados a criterios de género y de sostenibilidad, además, con el apoyo de la cooperación internacional ha generado herramientas para impulsar el avance en la Agenda 2030 en todo el país.

El Informe Nacional Voluntario señala la exitosa localización de la Agenda 2030 en México gracias a que los gobiernos estatales y municipales la han incluido en sus marcos programáticos. Invita a traducir este marco global de desarrollo a las realidades de las poblaciones en lo local; asimismo, felicita a ocho autoridades subnacionales mexicanas que han integrado sus Informes Locales Voluntarios en los últimos años (Ciudad de México, Durango, Estado de México, Guadalajara, Mérida, Oaxaca, Tabasco, Yucatán), esperando que este documento continúe inspirando una mayor participación subnacional.

Muchas entidades federativas, municipios y alcaldías requieren del acompañamiento para seguir fortaleciendo sus capacidades en materia de desarrollo sostenible. Los cambios de administración en un importante número de gobiernos locales en todo el país tras las elecciones del año 2021, plantean el reto de dar continuidad a la incorporación de la Agenda 2030 en cada uno de ellos.

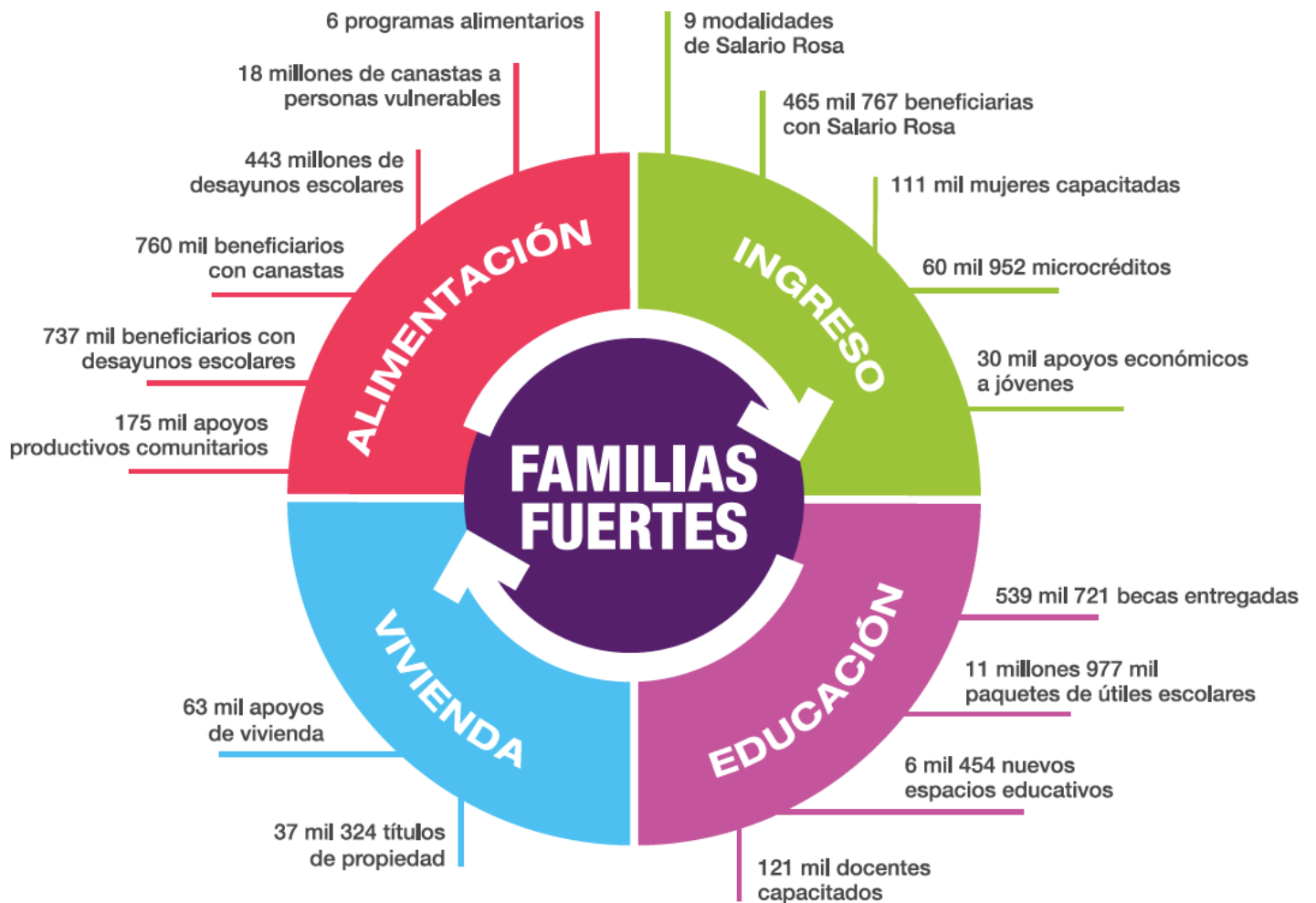




# Numeralia

Con el compromiso de combatir la desigualdad y la pobreza en nuestra entidad, el Gobierno del Estado de México ha dado continuidad a la estrategia de desarrollo social **Familias Fuertes** implementada desde el inicio de la actual administración, la cual ha atendido las seis carencias sociales que establece el **Consejo Nacional de Evaluación de la Política de Desarrollo Social (Coneval)**: *rezago educativo, acceso a los servicios de salud, calidad y espacios en la vivienda, acceso a la alimentación, acceso a la seguridad social, acceso a los servicios básicos en la vivienda*; que en cuatro años, ha mejorado las condiciones de vida de **seis millones 473 mil mexiquenses**.

## DIAGRAMA ESTRATEGIA FAMILIAS FUERTES\*



\*Cifras reales de julio y proyectadas al mes de agosto de 2021.

Fuente: Elaboración propia con datos del DIFEM, de la SEDESEM, SEDUC, SEDUO y SEDECO.





Algunos de los datos presentados en el **4º Informe de Resultados del Gobierno del Estado de México** sobre los trabajos y acciones dirigidas a la población mexiquense durante el último año, muestran información interesante en varios rubros, destacando algunos de ellos en los diferentes pilares del Plan de Desarrollo 2017-2023 y que se muestran a continuación.


## PILAR SOCIAL

El DIFEM es la institución que brinda un gran respaldo a las familiares más vulnerables, por lo que desde el inicio de la administración ha entregado más de **443 millones de desayunos escolares a más de 737 mil alumnos de educación básica**; adicionalmente, ha trabajado en el mejoramiento de los contenidos nutricionales de todos los programas alimentarios.

Los adultos mayores ha recibido en cuatro años **6.5 millones de consultas médicas**, más de **6 millones de canastas alimentarias** y más de **100 mil servicios de asistencia y apoyo jurídico y psicológico**. Asimismo, el Estado de México ha consolidado la red más grande de país en **Casas de Día para adultos mayores con 252**.

Se mejoraron y equiparon **107 de las 111 unidades de rehabilitación existentes**, y para facilitar el traslado a los centros de rehabilitación en el último año se adquirieron **70 vehículos adaptados**.

Con el nuevo **Centro Estatal de Rehabilitación en Tecámac**, el Estado de México contará con una red especializada para la atención de las personas con discapacidad, dando como resultado que el DIF Nacional reconociera a la red de atención del DIFEM como las más grande y moderna del país.



## PILAR ECONÓMICO

En lo que va de la administración, **60 mil mexiquenses han obtenido un crédito** para iniciar o profesionalizar su negocio, de los que siete de cada 10 han sido mujeres. **Se realizaron 206 ferias de empleo**, en las que más de 55 mil mexiquenses han encontrado nuevas oportunidades de trabajo.

Se implementó la tarjeta **Por el Campo Mexiquense** con la que **53 mil pequeños productores** han adquirido insumos para aumentar su producción. Al primer trimestre del 2021, la **producción agrícola se incrementó el 2%** y las exportaciones alcanzaron un valor de casi **15 mil millones de pesos**.

Este año se puso en marcha el programa **Caminos del Sur**, para mejorar y mantener en buen estado **82 carreteras de 32 municipios**. Un sistema de transporte masivo de calidad es fundamental para la movilidad, por lo que se puso en operación la línea 4 del Mexibus, que conecta con las líneas 1 y 2 con el Mexicable y con la estación del Metro Indios Verdes, conformando la primera línea de autobuses metropolitana articulada.



## PILAR TERRITORIAL

En lo que va de la administración se han entregado más de **37 mil títulos de propiedad**, que garantizan la certeza jurídica del patrimonio de las familias, más de **63 mil apoyos a la vivienda**, de los cuales seis de cada 10 han sido para mujeres.

Se han ejecutado **785 obras** de infraestructura pública, hidráulica, electrificación y alumbrado, destacando la instalación y recuperación de 30 kilómetros de la red de agua potable de San Pablo Autopan en el municipio de Toluca, asegurando el abasto de 34 mil personas.

En la preservación de los bosques mexiquenses que conforman el **48% del territorio**, se han reforestado más de **45 mil hectáreas** y se han plantado más de **45 millones de árboles**.

Se concluyó con la instalación de **12 nuevas estaciones de monitoreo atmosférico** que da cobertura en 30 municipios. De la mano con el Gobierno de México, se continúa fortaleciendo el programa “Pro Aire”, que contribuye a la disminución de la contaminación atmosférica en la zonas metropolitanas.

A través del **Programa de Ordenamiento del Transporte Público**, se han regularizado más de **100 mil unidades**, renovado **63 mil**, de las cuales 23 mil cuentan con cámaras de vigilancia, botones de pánico y sistema de GPS.



## PILAR SEGURIDAD

La **Comisión Ejecutiva de Atención a Víctimas** atendió a casi **13 mil 400 víctimas de delitos** y otorgó más de **90 mil servicios** sociales, legales y psicológicos. Con la cooperación de diversas instancias se logró localizar cerca de **11 mil 900 personas** reportadas como desaparecidas.

El **Centro Especializado en Atención a Mujeres Rurales e Indígenas en Aculco** atendió a más de **2 mil 500 mujeres** con servicios educativos, de salud y de acompañamiento integral.

La red de siete refugios para mujeres victimizadas, ha atendido a más de **mil 600 mujeres y sus hijos**.

Este año se cumplió con el objetivo de duplicar el número de cámaras de video vigilancia en la entidad, llegando a un total de **20 mil dispositivos conectados en el territorio**. Se constituyó también, la red de video vigilancia aérea con el uso de **40 drones tácticos y 58 tipo box**, que han realizado más de 8 mil vuelos de patrullaje preventivo.



## La importancia de Octubre Urbano para ONU-Hábitat

La crisis climática es ampliamente reconocida como la principal amenaza que enfrenta el mundo en la actualidad. Y son nuestras ciudades y pueblos los responsables de gran parte del cambio climático que está provocando inundaciones devastadoras, sequías y tormentas violentas; de hecho, las ciudades y pueblos producen alrededor del 70 por ciento de los principales gases de efecto invernadero. A menos que tomemos medidas urgentes, los gases producidos por los núcleos urbanos en constante expansión, continuarán elevando la temperatura global. Por eso, el tema del **Día Mundial del Hábitat** del 2021, ha sido **“Acelerar la acción urbana para un mundo libre de carbono”**.

El Día Mundial del Hábitat, brinda una oportunidad internacional para crear conciencia e impulsar una acción inmediata a través de eventos, debates y campañas. Y este año, en el periodo previo a la Cumbre Internacional sobre el Cambio Climático COP26, necesitamos una acción inmediata para desarrollar e implementar planes de cero emisiones de carbono. La recuperación de la pandemia por COVID-19, es una oportunidad para que las ciudades del mundo pongan la acción climática en el centro de la agenda. Esta es una oportunidad para cambiar la forma en que generemos nuestra energía, construimos nuestros edificios, calentamos, enfriamos e iluminamos nuestras oficinas y hogares, y la manera en que viajamos de casa al trabajo.

Necesitamos energías limpias y eficientes en el uso de los recursos para remplazar los combustibles fósiles. Requerimos una infraestructura energéticamente eficiente para fomentar los desplazamientos a pie y el ciclismo, y precisamos ciudades compactas bien planificadas y gestionadas que permitan un transporte no motorizado para reducir el consumo de energía de climatización y calefacción, de modo que el entorno natural y construido se unan con mayor armonía.

Por otro lado, el **Día Mundial de las Ciudades** de este año, coincide con el primer día de la Reunión sobre el Clima de la ONU en Glasgow, en donde nos estamos dando cuenta de que la crisis climática es una amenaza para todos. Podemos confiar en que los países de todo el mundo van a cumplir las promesas de reducción de emisiones de gases de efecto invernadero y ralentizar el calentamiento global. Ya sabemos que incluso con grandes recortes en nuestras emisiones, el calentamiento global continuará durante muchos años. Podemos ver el impacto devastador del cambio climático en la larga historia de los asentamientos humanos.

Las ciudades pueden aparentar estar en constante crecimiento, pero también pueden estar en declive y perecer si no se planifica y administran bien. Sabemos que más de la mitad de la población mundial vive en ciudades y pueblos en la actualidad, pero también es importante reconocer que dependen de las zonas rurales para obtener alimentos, agua y sustento. Por eso creemos en la acción ahora en todo tipo de asentamientos humanos.

El tema de este año del Día Mundial de las Ciudades, ha sido **“Adaptar las ciudades para la resiliencia climática”**. Hacemos un llamamiento para un programa de acción para toda la sociedad. Creemos que las ciudades y las comunidades deben ser pioneras en la lucha contra el cambio climático. Estamos dispuestos en apoyar a los Estados Miembros a realizar estrategias de adaptación, de reducción de riesgos de desastres, de recuperación por la COVID-19 y de desarrollo integral. También debemos hacer de las comunidades urbanas vulnerables nuestra prioridad colectiva.

A nivel mundial, más de 880 millones de personas viven en barrios marginales, a menudo en lugares precarios y superpoblados, con poco o ningún acceso a servicios básicos. Serán ellos los más afectados por la crisis climática, aunque su huella de carbono se encuentra entre las más pequeñas. Estamos viviendo cambios que comienzan con cada acción individual. Me complace informar que unas 11 mil ciudades en el mundo ya se han comprometido a desarrollar planes integrales de acción climática, lo que necesitamos hacer es ampliar las acciones y el momento para la acción es ahora. Tomemos medidas para garantizar que nadie ni ningún lugar se quede atrás en nuestro mundo urbanizado.

Las ciudades son incubadoras de innovación y nuevas tecnologías, debemos aprovechar estas fortalezas para obtener mejores soluciones al cambio climático. La acción climática diferirá de una ciudad a otra, pero debemos asegurarnos de que la transición verde beneficie a todos, especialmente a los más vulnerables, y creen nuevos empleos. La única forma de avanzar es que todos trabajemos juntos para garantizar que se cumplan nuestros objetivos climáticos para implementar la Nueva Agenda Urbana y cumplir los Objetivos de Desarrollo Sostenible (ODS).


**Mensaje de Maimunah Mohd Sharif  
Directora Ejecutiva de ONU-Hábitat, durante las  
celebraciones del Octubre Urbano**





## Publicaciones

### Informe Subnacional Voluntario México 2021



Este documento fue financiado con ayuda de la Unión Europea y la Agencia Sueca de Cooperación Internacional para el Desarrollo (*Styrelsen för Internationellt Utvecklingssamarbete, Sida*), y generado por diversas instituciones como la Dirección de la Agenda 2030 de la Secretaría de Economía del Gobierno de México; la Organización Mundial de Ciudades y Gobiernos Locales Unidos; la Federación Latinoamericana de Ciudades, Municipios y Asociaciones de Gobiernos Locales; la Cooperación Alemana al Desarrollo Sustentable; y demás aliados esenciales.

Representa un esfuerzo inédito en el que las instituciones que han impulsado su elaboración, esperan que sirva a todos los ámbitos de gobierno y actores involucrados para acelerar el cumplimiento de las metas de los Objetivos de Desarrollo Sostenible (ODS), en esta década decisiva para el futuro de nuestro planeta.

El informe busca apoyar una mejora en la toma de decisiones que influya en el ciclo de las políticas públicas para promover el desarrollo de las y los mexicanos en armonía con la naturaleza.

Disponible para su consulta en el siguiente enlace: [Informe subnacional voluntario](#).

### Activación con Perspectiva de Género

La **Secretaría de Desarrollo Agrario, Territorial y Urbano (Sedatu)**, a través de su Programa de Mejoramiento Urbano (PMU), generó la guía para aprovechamiento y operación de equipamientos urbanos y espacios públicos, buscando incidir en zonas urbanas marginadas con el propósito de mejorar los entornos comunitarios.

La vertiente Mejoramiento Integral de Barrios del PMU, consiste en asignar recursos federales a través de obras y proyectos de equipamiento urbano y espacio público, infraestructura urbana, movilidad y conectividad, proyectos integrales y obras comunitarias; así como acciones de diseño urbano y servicios relacionados con obra y desarrollo comunitario, beneficiando a diferentes sectores de la sociedad. Dichas acciones tienen por objeto implementar trabajos de construcción, ampliación, renovación o dotación de mobiliario y equipamientos urbanos, con sentido de equidad, inclusión social y perspectiva de género.

Puedes consultar este documento en el siguiente enlace: [Activación con perspectiva](#).





# Ejemplares previos del Boletín Metrópolis Mexiquenses 2030

A poco más de un año de haber iniciado la publicación del **Boletín Metrópolis Mexiquenses 2030**, hemos recibido muy buenos comentarios sobre este ejercicio de comunicación, el cual desde su inicio, ha tenido la intención de generar una cultura metropolitana que permita un acercamiento de todos los que habitamos y convivimos en las ciudades para participar en las grandes decisiones de desarrollo de nuestro estado y del país.

Conocer las distintas y muy diversas actividades que se llevan a cabo en los procesos de ordenación, planificación, desarrollo y mejoramiento de las ciudades y metrópolis, posibilitan que tanto personas especializadas en la temática como el público en general, reciban información actualizada en esta materia.

A lo largo de este tiempo, hemos publicado información destacada en temas de cultura y gobernanza metropolitana que se ha desarrollado en el Estado de México, datos y fuentes de información de la dinámica municipal en las metrópolis, información producida por instituciones internacionales que realizan constantes actividades en torno a las ciudades, además de una sección de numeralia que con conjunta datos relevantes de la dinámica en las ciudades desde el plano local y el internacional.

Asimismo, el boletín cuenta con una sección de opinión donde diversos expertos han plasmado sus puntos de vista, experiencias, visiones y propuestas sobre el mejoramiento de nuestras ciudades. Realizamos también una serie de recomendaciones sobre publicaciones, trabajos de investigación, revistas y libros que abordan la temática urbana y metropolitana; adicionalmente, contamos con una sección donde plasmamos reseñas de algunos de los muchos eventos que se realizan constantemente en nuestro estado, a nivel nacional y en el plano internacional.

Desde mayo de 2020 hemos incluido en nuestro boletín datos relevantes, como la información relacionada con las tres zonas metropolitanas que tiene el Estado de México y los municipios que las integran; el curso de capacidades institucionales para la gobernanza metropolitana y el desarrollo sostenible; la firma de Carta Municipal de Entendimiento Metropolitana con 17 municipios de la entidad mexiquense; además de un glosario de términos metropolitanos, a fin de construir de manera paulatina el desarrollo y entendimiento de la cultura metropolitana.

Igualmente, hemos presentado información destacada sobre el avance y logros de los Objetivos de Desarrollo Sostenible (ODS) de la ONU referentes de la Agenda 2030; reseñamos lo sucedido en el Foro Urbano Mundial (WUF, por sus siglas en inglés), realizado en febrero de 2020 en la ciudad de Abu Dhabi en los Emiratos Árabes Unidos; además de las iniciativas y actividades en materia metropolitana como son: la Coordinación

Metropolitana en el Valle de México, Valle de Toluca y Santiago Tianguisteco; la Estrategia de Gobernanza Metropolitana; el impulso para la creación de los Institutos Municipales de Planeación (Implanes); y la aprobación de la Ley de Desarrollo Metropolitano para la Zona Metropolitana del Valle de México.

Como se puede observar, la información que mostramos cada bimestre en nuestro boletín incluye una serie de datos que consideramos relevantes para el entendimiento del contexto de nuestras ciudades, sus retos y muchas de las actividades que se realizan para mejorarlas.

Hacer una reseña completa de toda la información publicada hasta el momento sería difícil de plasmar en este espacio, por lo que te invitamos a consultar cada uno de los ejemplares que hemos publicado hasta el momento, que estamos seguros serán de tu interés. Puedes hacerlo por medio del siguiente enlace: [Boletín Metrópolis Mexiquenses 2030](#).

The collage displays several covers and internal pages of the publication. Key elements include:

- Cover 1:** "Metrópolis Mexiquenses" with a focus on the 3 Zone Metropolitana de Santiago Tianguisteco.
- Cover 2:** "Cultura Metropolitana" featuring student participation in the Olympic Games.
- Cover 3:** "BOLETÍN METRÓPOLIS MEXIQUENSES 2030" with the subtitle "Órgano informativo de análisis del desarrollo metropolitano del Estado de México".
- Internal Page 1:** "DECÁLOGO PARA EL MEJORAMIENTO INTEGRAL DE BARRIOS" (Hoja de ruta para América Latina y el Caribe).
- Internal Page 2:** "Presentación" section discussing the importance of the publication for the State of Mexico.
- Internal Page 3:** "Componentes del derecho a la ciudad" with a table of contents listing sections like "Libros de distribución", "Con igualdad de género", and "Con vivienda urbana-rural".
- Internal Page 4:** A bar chart titled "Ingresos en el Estado de México, 2019-2022" showing revenue trends from 2019 to 2023.

## Estudios en materia urbana y metropolitana



Dentro de las muchas actividades que realiza la **Secretaría de Desarrollo Urbano y Obra (Seduo)**, se encuentra la producción de estudios y análisis de información, algunos de ellos enfocados a las zonas metropolitanas de la entidad, los cuales permitan conocer la evolución de las ciudades mexiquenses a fin de generar estrategias de ordenamiento y desarrollo, además de promover la generación de una cultura metropolitana que acerque a los ciudadanos a participar en los diversos temas urbanos que involucran a nuestras ciudades.

Algunos de los análisis y documentos que hemos realizado durante los últimos meses contienen un **Glosario Urbano Metropolitano**, que muestra una serie de definiciones y términos utilizados en el ámbito urbano y metropolitano, para que tanto actores inmersos en la materia como la ciudadanía en general, puedan coincidir con un lenguaje común para lograr una mejor comunicación y entendimiento.

Existe también un **Barómetro Internacional 2019-2020**, que aborda el panorama general de algunas zonas metropolitanas competitivas en el mundo, el cual muestra la dinámica que

distintos países han considerado para delimitar e identificar sus respectivas zonas metropolitanas, considerando factores tales como: la extensión territorial, sus niveles de población, características político administrativas, áreas metropolitanas, actores internacionales, indicadores regionales respecto al estudio de capital humano, entre otros.

Como complemento al análisis anterior, contamos con un **Panorama General de las Zonas Metropolitanas Competitivas en el Mundo**, mismo que muestra una serie de índices sobre zonas metropolitanas internacionales competitivas, índices de desarrollo humano en países con mayor calidad de vida, además de una división de las zonas metropolitanas competitivas divididas por continente.

Contamos también con un documento denominado **ABC Metropolitano**, que sirve como un instrumento informativo que brinda información sociodemográfica, económica y cultural de las tres zonas metropolitanas del Estado de México, para impulsar la participación ciudadana en la planeación y gestión del territorio mexiquense.

El documento funciona como un instrumento de gobernanza metropolitana que permita el entendimiento entre los actores metropolitanos y la ciudadanía, conteniendo información relativa a los municipios que integran cada una de las zonas metropolitanas de la entidad mexiquense, población, vivienda, características económicas, educativas, servicios de salud, entre otros.

Finalmente ponemos a su disposición los más recientes documento que hemos producido, el primero de ellos denominado **Numeralia básica de las zonas metropolitanas del Estado de México**, el cual sirve como un instrumento de consulta sobre datos significativos enfocados a las zonas metropolitanas de la entidad mexiquense (Valle Cuautitlán- Texcoco, Valle de Toluca y Santiago Tianguistenco); y el segundo titulado **Planeación Metropolitana**, que funciona como una herramienta de gestión de resultados para realizar procesos de planeación en las metrópolis, con un carácter estratégico, integral, regional y participativo.

Con este tipo de documentos la Seduo trabaja de manera constante el acercar a la población en general y al público especializado, la información estadística y conceptual que involucra a nuestras ciudades y regiones, para contribuir entre todos en trabajar hacia una mejor planificación y ordenamiento de nuestro territorio.

Te invitamos a consultar estos y otros documentos que ponemos a tu disposición y que puedes encontrar en la página de la Seduo por medio del siguiente enlace: [Estudios Metropolitanos](#).





## Eventos

# Conversatorio Metropolitano “Planeación Metropolitana y Coordinación Interinstitucional”

El Gobierno del Estado de México, a través de la Secretaría de Desarrollo Urbano y Obra, organizó este evento en modalidad a distancia con el objetivo de que los gobiernos municipales y las autoridades recientemente electas, conozcan cómo fortalecer sus capacidades de concurrencia intergubernamental por medio de la gobernanza metropolitana, que permitan la reactivación de las ciudades ante la nueva normalidad.

En su mensaje de bienvenida, Pablo Basáñez García, director General de Proyectos y Coordinación Metropolitana, destacó la importancia de que los especialistas expusieran los desafíos y las áreas de oportunidad que enfrentan los gobiernos conforme nos incorporamos a la nueva normalidad en las zonas metropolitanas, lugares donde se concentran la mayor parte de la población en la entidad y el país.

El primer panelista fue Guillermo de la Torre Sifuentes, Director General del Instituto Municipal de Planeación (Implan) de Aguascalientes, quien afirmó que las metrópolis requieren de ejercicios de planeación conjunta para su desarrollo que les permita innovar y brindar servicios eficientes.

Señaló la necesidad actual que tienen muchas personas en México de buscar ambientes urbanos para vivir y trabajar, debido a las bondades que ofrecen las ciudades. Subrayó que en 2007, la población urbana mundial rebasó por primera vez la magnitud de las poblaciones rurales.

Mencionó que el Implan de Aguascalientes se encarga de elaborar los instrumentos de planeación de largo plazo para regular el crecimiento urbano y el ordenamiento de los municipios mediante el Programa Municipal de Desarrollo Urbano y Ordenamiento Territorial de Aguascalientes 2045 y el Programa de Desarrollo Urbano de la Ciudad de Aguascalientes 2040.

Posteriormente Fernando Granados Franco, Consultor de Planeación y Gestión Urbana, consideró que con espacios públicos temporales, alternativas de movilidad, así como digitalización de trámites y procesos, entre otras acciones, los gobiernos locales han liderado esfuerzos e iniciativas de cara a los retos que impone la pandemia por COVID-19, para garantizar la sostenibilidad social en las ciudades.

Destacó la importancia que tienen los gobiernos locales para la reactivación alrededor del mundo, ya que en el contexto

actual han sido creativos y activos para impulsar esfuerzos, iniciativas y soluciones rápidas para responder a los desafíos por la pandemia, además para satisfacer distintas necesidades y demandas de la población donde muchos gobiernos locales implementaron dentro de sus estrategias la creación de espacios públicos temporales, alternativas de movilidad durante la pandemia y la digitalización de trámites y procesos, lo que ha ayudado a los mismos gobiernos a tener una mayor capacidad de adaptación, flexibilidad, creatividad e innovación.

Por su parte, Pablo Tomás Benlliure Bilbao, titular del Instituto de Planeación Democrática y Prospectiva de la Ciudad de México, indicó que en la Zona Metropolitana del Valle de México resulta necesario coordinar a las autoridades para brindar soluciones en temas de movilidad, servicios, desarrollo y vivienda.

Apuntó que los Institutos de Planeación deben contener una visión metropolitana en cada uno de sus instrumentos de trabajo. Señaló que por ahora está faltando el Programa de Ordenamiento de la Zona Metropolitana del Valle de México, debido a que aún no se ha logrado consolidar el más reciente, mismo que la Sedatu se encuentra muy interesada en culminar para proveer de los lineamientos adecuados para el desarrollo a corto, mediano y largo plazo en la zona centro del país.

Para finalizar el evento, Pablo Basáñez destacó la importancia de la consolidación de los Institutos Municipales de Planeación (Implanes), ya que recientemente la Ley General de Asentamiento Humanos, Ordenamiento Territorial y Desarrollo Urbano (LGAHOTDU), tuvo una modificación para hacer obligatorio a los estados y los municipios la consolidación de sus institutos de planeación, que tendrán un gran protagonismo y campo de acción por todo el territorio para que la planeación responda a los desafíos actuales y futuros de la ordenación territorial.

Estuvieron atentos al conversatorio funcionarios públicos de los distintos órdenes de gobierno, autoridades recientemente electas, instituciones educativas, organizaciones empresariales y de la sociedad civil, además del público en general interesado en los diversos temas urbanos y metropolitanos.

Las acciones que hagamos hoy en favor del desarrollo urbano y el ordenamiento territorial serán decisivas para el futuro de nuestras ciudades. Te invitamos a ver el evento completo disponible en el siguiente enlace: [Conversatorio Metropolitano](#).



## Webinar Planeación Urbana

#OctubreUrbano

En el marco de las actividades por **Octubre Urbano**, la Secretaría de Desarrollo Urbano y Obra (Seduo), llevó a cabo el *webinar* “**Planeación Urbana**”, el cual fue moderado por Nina Carolina Izábal Martínez, titular de la Dirección General de Planeación Urbana, quien consideró que el evento funciona como una herramienta de gran importancia debido a que la pandemia ha modificado la forma de relacionarse en las ciudades, otorgando más valor a los espacios públicos, además de la necesidad de prever los escenarios adecuados a futuro para el desarrollo de los asentamientos humanos.

Participaron en el evento: Sofía Viguri Gómez, consultora en vivienda adecuada y urbanización sostenible de ONU-Hábitat; Elizabeth Caracheo Miguel, directora de Urbanismo y catedrática en la Universidad Nacional Autónoma de México (UNAM); Julio Alfonso Ortegón, director de Proyectos de Gestión del Suelo del Instituto Nacional del Suelo Sustentable (Insus); y Juan Roberto Calderón Maya, director de investigación de la Universidad Autónoma del Estado de México (UAEM).

En su intervención, Sofía Viguri habló sobre una urbanización sostenible, enfocando su exposición en la gobernanza y el cambio climático, donde destacó que los planes de desarrollo urbano han dejado de ser instrumentos estáticos para reflejar una realidad social cambiante, ya que aportan estrategias con soluciones en temas como el cuidado del medio ambiente, las finanzas locales y la legislación en materia urbana. Consideró que la planeación urbana tiene que ser vista ahora más como un proceso que como un estado final.

Cabe destacar que los planes de desarrollo, son los instrumentos rectores que delimitan el uso de suelo, crecimiento urbano, áreas de movilidad, por mencionar solo algunos; que funcionan para garantizar el orden en el desarrollo y evolución de las ciudades, por lo que si estos no logran cumplir con su implementación pueden presentarse deficiencias que repercutan en la vida de los habitantes de las ciudades y comunidades.

Por otro lado, Elizabeth Caracheo precisó que la práctica del urbanismo en la actualidad está influenciada por las innovaciones tecnológicas y el acceso a la información, además de considerar aspectos institucionales, políticas urbanas, la sostenibilidad y temas sociales. El problema que prevalece en la planeación territorial de las ciudades es imaginar o proponer esquemas de organización urbana que supone a los lugares con rezago de nuevas y mejores oportunidades que tendría que favorecer la justicia social y solo se queda en el discurso.

Juan Roberto Calderón, realizó su exposición en torno a cómo ha evolucionado la planeación moderna mediante conceptos básicos y corrientes teóricas, donde hizo un análisis del concepto de planeación desde diferentes autores a través de la historia y cómo poner en práctica los diferentes enfoques hacia modelos planificados que sean útiles y funcionales.

La planeación involucra diversos pasos que incluyen la previsión, misma que implica la anticipación de acontecimientos y situaciones futuras que se deben analizar, considerando a este concepto como la base primordial para un adecuado desarrollo del proceso de planeación.


Finalmente Julio Ortegón, destacó la importancia de una gestión eficiente del territorio, privilegiando una planeación urbana que genere nuevas herramientas y estrategias para la gobernanza, la comunicación con la sociedad, la transparencia y la inclusión.

Reconoció que la planeación urbana en México se ha centrado en la parte normativa de control de usos de suelo y no ha orientado o permitido atender otro tipo de aspectos que forman parte de las dinámicas de las ciudades, por lo que consideró fundamental estudiar el marco legal y eficientar los instrumentos de política pública en materia urbana y de planeación, que permitan balancear entre lo social y lo económico los grandes objetivos que se tienen en las ciudades.

Posterior a las exposiciones, los expertos respondieron a una serie de dudas que formularon los asistentes sobre la temática de la planeación y que complementaron la información producida; además, compartieron su visión y perspectivas sobre a donde nos dirigimos en términos de planeación urbana respecto a sus propias experiencias.

Si deseas ver el evento completo, puedes hacerlo ingresando al siguiente enlace para hacerlo: [Webinar Planeación Urbana](#).





## CONVERSATORIO METROPOLITANO

### “La participación de las mujeres en el rediseño de las ciudades”

La Secretaría de Desarrollo Urbano y Obra (Seduo), mediante la Dirección General de Proyectos y Coordinación Metropolitana, en el marco de las actividades por **Octubre Urbano** y celebrando el “**Día Naranja**”, organizaron este evento con la intención de abrir un espacio de diálogo hacia la construcción de mejores ciudades, donde participaron mujeres comprometidas, entusiastas y expertas en temas de urbanos y de género, quienes compartieron sus experiencias, puntos de vista y sugerencias para lograr un mejor diseño de nuestras ciudades.

El evento fue conducido por Pablo Basáñez García, Director General de Proyectos y Coordinación Metropolitana, quien señaló que las mujeres han luchado por crear ciudades incluyentes, libres de violencia y discriminación, con espacios públicos seguros, acceso equitativo a los bienes y oportunidades que brindan las ciudades, además de una movilidad urbana con perspectiva de género.

Participaron en este conversatorio: Beatriz Corina Mingüer Cestelos, Directora de Vinculación Metropolitana de la Secretaría de Desarrollo Agrario, Territorial y Urbano (Sedatu) del Gobierno de México; Diana Velázquez Sánchez, Directora General de Perspectiva de Género de la Secretaría de la Mujer del Estado de México; y Nina Carolina Izábal Martínez, Directora General de Planeación Urbana de la Seduo.

La primer panelista fue Beatriz Mingüer, quien habló sobre las acciones que desde la Sedatu se están realizando para el empoderamiento de las mujeres en el territorio, señalando que tienen la prioridad de atender a los grupos más vulnerables y desprotegidos, donde se encuentran por supuesto a las mujeres, mediante el **Programa Mujeres en el Territorio**, que es una iniciativa que promueve acciones positivas en favor de las mujeres con su incorporación en la agenda de género, donde incidan en las decisiones que se toman en el territorio; además del **Programa Mujeres por el acceso a la tierra**, donde se promueven los derechos de propiedad a mujeres indígenas

y rurales, contribuyendo a disminuir la brecha de desigualdad mediante derechos agrarios dirigidos a mujeres.

Posteriormente, Diana Velázquez habló del derecho a la ciudad desde una visión feminista, destacando que las ciudades se han ido diseñando desde un punto de vista androcéntrico, y hoy debe existir perspectiva de género en las ciudades para mejorar las condiciones de las mujeres mediante las políticas públicas que consideren tres aspectos: ciudad, ciudadanía y espacio público.

Las políticas públicas transversales buscan realizar los derechos humanos de todos y lograr la igualdad entre géneros, así como el empoderamiento de mujeres y de las niñas. Señaló que las mujeres hacen ciudad desde varios movimientos, buscando espacios públicos inclusivos, ateniendo el tema de vivienda para ser propietarias, hacer más accesibles los entornos urbanos, servicios, infraestructura y mobiliario, además de promover una mayor seguridad y empatía con el medio ambiente.

Por su parte, Nina Izábal habló de los avances en la Nueva Agenda Urbana y los instrumentos de planeación con perspectiva de género, destacando que desde el Estado de México se tienen cuatro temas importantes por cubrir: la igualdad jurídica entre la mujer y el hombre, el respeto a la dignidad humana de las mujeres, la no discriminación y la libertad de las mujeres.

Señaló que nuestras ciudades o municipios cuentan con carencia de calidad en el espacio público, por lo que se convierten en lugares deshumanizados, inequitativos e inseguros. En el mundo, alrededor de 1/3 de las superficies en las ciudades son espacios públicos, por lo que la inversión en ellos ayuda a mejorar los vecindarios, salvaguardar los valores de la propiedad, aumentar el atractivo para los turistas y aumentar la actividad comercial minorista, y con esos retos elaboraron el Manual de Imagen Urbana y Espacio Público para el Estado de México, que sirve como una herramienta con estándares de calidad para rediseñar nuestras calles y mejorar la imagen urbana.

Pensar en el rediseño de los espacios públicos con la perspectiva y visión de las mujeres, nos permite considerar aspectos muy importantes para lograr mejores ciudades e impulsar políticas públicas adecuadas que consideren en todo momento condiciones de igualdad de género que nos beneficien a todos por igual y sin dejar a nadie atrás.

Te invitamos a revivir el evento completo en el que podrás escuchar a detalle los puntos de vista de las panelistas, además de poder apreciar los datos y material de análisis expuestos en cada una de sus ponencias, que estamos seguros serán de tu interés y que se encuentra disponible en el siguiente link: [Conversatorio Metropolitano](#).

*#OctubreUrbano*





## Enlaces de interés



Del 6 al 10 de diciembre de 2021  
Orizaba  
Estado de Veracruz · México

“El rol del municipio en el escenario post COVID:  
recuperación económica, innovación y transparencia en la gestión pública”



organizan



colaboran



patrocina



## DESARROLLO METROPOLITANO ESTADO DE MÉXICO

Competitivo y sostenible.

Buscamos ciudades más prósperas.



@SEDUO\_Edomex

@SEDUO.Edomex





# 40

INFORME DE  
RESULTADOS

**ALFREDO  
DEL MAZO**

FORTALECIENDO TU  
**COMUNIDAD**



# IDENTIDAD EDOMÉX

Octubre, 2021 - N° 29



## #VIVETUCOMUNIDAD

En cuatro años hemos construido o rehabilitado 128 espacios deportivos. [#4toInformeEdomex](https://bit.ly/3m86mk)



<https://bit.ly/3m86mk>



## #EdoméxSeguro

En el transporte público no dejamos de utilizar cubrebocas y desinfectante, respetando siempre la sana distancia. [#CuidemosTodosDeTodos.](https://bit.ly/39xsMIP) [#EdoméxEnSemáforoAmarillo.](https://bit.ly/39xsMIP)

<https://bit.ly/39xsMIP>



## EN SEMÁFORO AMARILLO

SI UTILIZAS TRANSPORTE PÚBLICO, USA CUBREBOCAS Y MANTÉN LA SANA DISTANCIA



[#EdoméxEnSemáforoAmarillo](https://bit.ly/39xsMIP)



## #OBRAEDOMÉX

Inauguramos las nuevas instalaciones del Sistema Mexiquense de Medios Públicos en [#Noticias](https://bit.ly/3X3Jv2N). Ahora cuenta con el Estudio "E" Mazahua, el Centro de Noticias y un estudio de televisión remodelado.



<https://bit.ly/3X3Jv2N>



## GRUPO TLÁLOC

El [#GrupoTláloc](https://bit.ly/3nYkv2N) está listo para ayudarte, si durante esta [#TemporadaDeLluvia](https://bit.ly/3nYkv2N) se presenta alguna contingencia o encharcamiento, repórtalo a los siguientes números.

<https://bit.ly/3nYkv2N>



## CAEM

Martes de [#Webinar](https://bit.ly/3nYkv2N) con la CAEM ¡No te lo pierdas! Tema: "Fortalecimiento de la Convención de Ramsar en México". Por medio de Youtube en punto de las 11:30 horas.



<https://bit.ly/3nYkv2N>

## #OCTUBREURBANOEDOMÉX


La Seduo invita a todos los interesados a los webinar de [#OctubreUrbanoEdomex](https://bit.ly/3nYkv2N), consulta el calendario.



## CARRERA CON CAUSA

El DIFEM y el Voluntariado de la SEDUO te invitan a activarte y a correr por una causa benéfica, ayudemos a los que más lo necesitan.

<https://bit.ly/3DefhE1>





## IMEVIS

El Gobierno del Estado de México, a través del Imevis, desde 2017 a la fecha ha entregado 37 mil títulos de propiedad y posesión en todo el territorio mexiquense. [#Imevis18Años.](https://bit.ly/3nYkv2N)

Compártenos tus ideas y opiniones en: [seduo.edomex@gmail.com](mailto:seduo.edomex@gmail.com)

SECRETARÍA DE DESARROLLO URBANO Y OBRA

Síguenos en:





**EN EL EDOMÉX**

**ESTAMOS**

**EN SEMÁFORO  
VERDE**



MANTENGAMOS LAS **RECOMENDACIONES SANITARIAS**

**#EdoméxEnSemáforoVerde**

CON EL **SEMÁFORO VERDE**

MANTENGAMOS LAS  
**RECOMENDACIONES SANITARIAS**

**EN TODO LUGAR**



**#EdoméxEnSemáforoVerde**





**SUBCOMITÉ EDITORIAL DE LA SECRETARÍA DE  
DESARROLLO URBANO Y OBRA**

**Presidente**

Rafael Díaz Leal Barrueta

**Secretaria**

Violeta Sepúlveda Mendoza

**Vocales**

Anabel Dávila Salas

Pablo Basáñez García

Nina Carolina Izábal Martínez

Yuleth Karime Orozco Acosta

Mariano Camacho San Martín

Jorge Joaquín González Bezares

Diego Cayón Maccise

Claudia Marizú Martínez Jiménez

Tania Martínez García

Félix Rabiela Aureoles

**Integración**

Jesús García López

Sergio Chagary Arana

José Armando Hernández Guerrero

Aida Laura Reyes Delgado

*Boletín Metrópolis Mexiquenses 2030*, septiembre-octubre 2021, es un órgano informativo de publicación bimestral editado por la Dirección General de Proyectos y Coordinación Metropolitana. Dirección: av. Gustavo Baz núm. 100, segundo piso, col. Alce Blanco, C. P. 53370, Naucalpan de Juárez, Estado de México.

Teléfono: 55 5357 27 61.

Correo electrónico: [boletinmetropolis@edomex.gob.mx](mailto:boletinmetropolis@edomex.gob.mx)

<https://seduo.edomex.gob.mx/>

Número de autorización del Consejo Editorial de la Administración Pública Estatal: **224/04/03/21**.

Gobernador del  
Estado de México

Secretario General  
de Gobierno

Secretario de Desarrollo  
Urbano y Obra

Director General de Proyectos y  
Coordinación Metropolitana

Director de Coordinación  
Metropolitana

Director de Estudios y  
Proyectos Metropolitanos

